«СОГЛАСОВАНО»:
Глава Администрации
Слободо-Туринского сельского
поселения
_____ /Ю. В. Сабуров/
«21» июля 2023 г.

«СОГЛАСОВАНО»:
ВРИО начальника
отдела Госавтоинспекции
МО МВД «Байкаловский»
лейтенант полиции
_____ /В. А. Куклин/
«21» июля 2023 г.

«УТВЕРЖДАЮ»:
Директор ГАПОУ СО «СТАЭТ»
_____ /С. Д. Шутова/
«21» июля 2023 г.

ДОКУМЕНТ ПОДПИСАН
ЭЛЕКТРОННОЙ ПОДПИСЬЮ

Сертификат: 00D442D89B474AB22730FA226F0DFADBE8
Владелец: Шутова Светлана Дмитриевна
Действителен: с 19.09.2022 до 13.12.2023

ПАСПОРТ

дорожной безопасности
государственного автономного профессионального образовательного учреждения Свердловской области
«Слободотуринский аграрно-экономический техникум»

Туринская Слобода

2023 год

Содержание:

стр.

Общие сведения 3

I. Пояснительная записка к плану – схеме района расположения ГАПОУ СО «СТАЭТ» 5

1.1 Общие положения

2. Схема организации дорожного движения в непосредственной близости от образовательного учреждения 6

II. Пояснительная записка к схеме организации дорожного движения по территории ГАПОУ СО «СТАЭТ» 7

1. Основные требования к движению по территории техникума 7

2. Схема организации дорожного движения по территории техникума

3. Памятка пешеходу 8

III. Приложения 9

Общие сведения

Наименование ПОО: государственное автономное профессиональное образовательное учреждение Свердловской области «Слободотуринский аграрно – экономический техникум», (ГАПОУ СО «СТАЭТ»)

Юридический адрес:

623930, Свердловская область, Слободо–Туринский район, с. Туринская Слобода, улица Советская, д. 96.

Фактический адрес: 623930, Свердловская область, Слободо–Туринский район, с. Туринская Слобода, улица Советская, д. 96.

Руководитель образовательного учреждения:

Шутова Светлана Дмитриевна, тел. 8(34361) 2- 15- 85.

Заместитель директора
по учебно-методической работе:
Юревич Татьяна Леонидовна, тел. 8(34361) 2-11-08.

Заместитель директора
по учебно-производственной работе:
Савенков Юрий Владимирович, тел. 8(34361) 2-11-08.

Ответственный работник от образовательного учреждения:
Ответственный за безопасность дорожного движения
Пелевин Сергей Адольфович, тел. 8(34361) 2-15-85.

Ответственный работник от ОГИБДД:
Государственный инспектор БДД ГИБДД
Попов Алексей Юрьевич, тел. 8(34361) 2-16-96.

Ответственные работники
за мероприятия по профилактике
детского травматизма:
Инспектор по пропаганде БДД
Рябкова Юлия Александровна, тел. 8(34361) 2-16-96.

Количество обучающихся: в 2022-2023 учебном году 367 человек, предполагаемый набор 2023-2024 учебного года – 199 человек

Наличие уголка по БДД: 1 – й этаж учебного корпуса №1 и на площадке перед главным учебным корпусом

Наличие класса по БДД:

кабинет № 115, 2 этаж, учебный корпус №1, ГАПОУ СО «СТАЭТ»

Наличие автогородка (площадки) по БДД:

имеется, в 150 метрах на восток от ориентира правая сторона автодороги на г. Туринск (учебная площадка для вождения автотранспортных средств).

Наличие автобуса в образовательном учреждении для перевозки детей: имеется, не эксплуатируется, не соответствует требованиям ГОСТ.

Владелец автобуса: ГАПОУ СО «СТАЭТ».

Режим учебных занятий в образовательном учреждении:

Пн: 8-30 – 15-35;

Вт, ср, чт: 8-30 – 16-30;

Пт: 8-30 – 14-20.

Режим внеклассных занятий и мероприятий: с 17-00 – до 21-00, с понедельника по пятницу

Телефоны оперативных служб:
Пожарная служба - 101
Полиция – 102
Скорая медицинская помощь – 103
Газовая служба - 104
Вызов экстренных служб с мобильного телефона 112 или 911

I. Пояснительная записка к плану – схеме района расположения ГАПОУ СО «СТАЭТ».

1. Общие положения

1.1. Район расположения образовательного учреждения ГАПОУ СО «СТАЭТ» в с. Туринская Слобода определяется группой жилых домов, зданий и улично-дорожной сетью с учетом остановок маршрутного общественного транспорта и пешеходных переходов, центром которого является непосредственно образовательное учреждение;

1.2. Территория, указанная в схеме, включает в себя:

- образовательное учреждение;
- жилые дома;
- автомобильные дороги и тротуары.

1.3. На схеме обозначено:

- расположение жилых домов, зданий и сооружений;
- сеть автомобильных дорог;
- пути движения транспортных средств;
- пути движения обучающихся в техникум и из техникума;
- уличные пешеходные переходы;
- названия улиц и нумерация домов.

Схема необходима для общего представления о районе расположения техникума и прилегающей улично-дорожной сети. Для изучения безопасности движения обучающихся на схеме обозначены наиболее частые их пути движения) от дома, от отдаленных остановок маршрутных транспортных средств) к техникуму и обратно.

2. Схема организации дорожного движения в непосредственной близости от образовательного учреждения с размещением соответствующих технических средств организации дорожного движения, маршрутов движения обучающихся

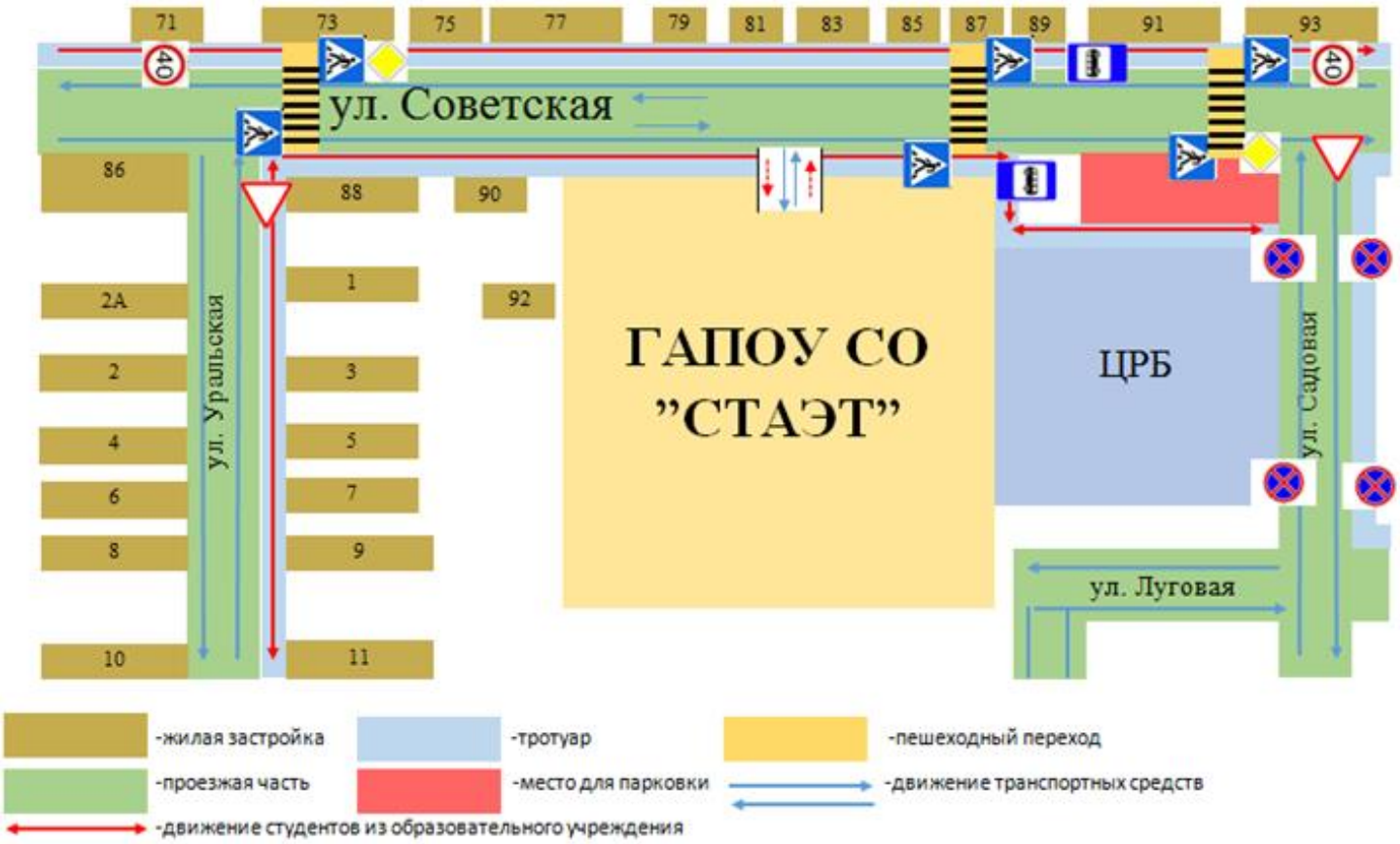

II. Пояснительная записка к схеме организации дорожного движения по территории ГАПОУ СО «СТАЭТ»

2.1. Основные требования к движению по территории техникума

Схема организации дорожного движения по территории техникума ограничена улично-дорожной сетью, находящейся в непосредственной близости от образовательного учреждения.

На схеме обозначены:

- здания и сооружения на территории техникума;
- направление движения транспортных средств по территории техникума;
- место стоянки транспорта сотрудников и обучающихся техникума;
- место погрузки-разгрузки транспорта ОУ;
-направление безопасного маршрута движения обучающихся на территории техникума.

На схеме указано расположение основных учебных корпусов, общежитий, столовой, спортивного зала котельной и других объектов, а также безопасные маршруты движения обучающихся от здания к зданию.

Схема необходима для общего представления о расположении зданий, сооружений и объектов на территории образовательного учреждения. На схеме обозначены наиболее частые пути движения обучающихся по территории образовательного учреждения и пути движения транспорта по территории к местам стоянки. На схеме указывается примерная траектория движения транспортного средства на территории техникума, в том числе место погрузки-разгрузки, а также безопасный маршрут движения обучающихся во время погрузочно-разгрузочных работ. В целях обеспечения безопасного движения обучающихся по территории техникума во время погрузочно-разгрузочных работ исключены пересечения пути движения обучающихся и пути движения транспортных средств.

2. Схема организации дорожного движения по территории техникума

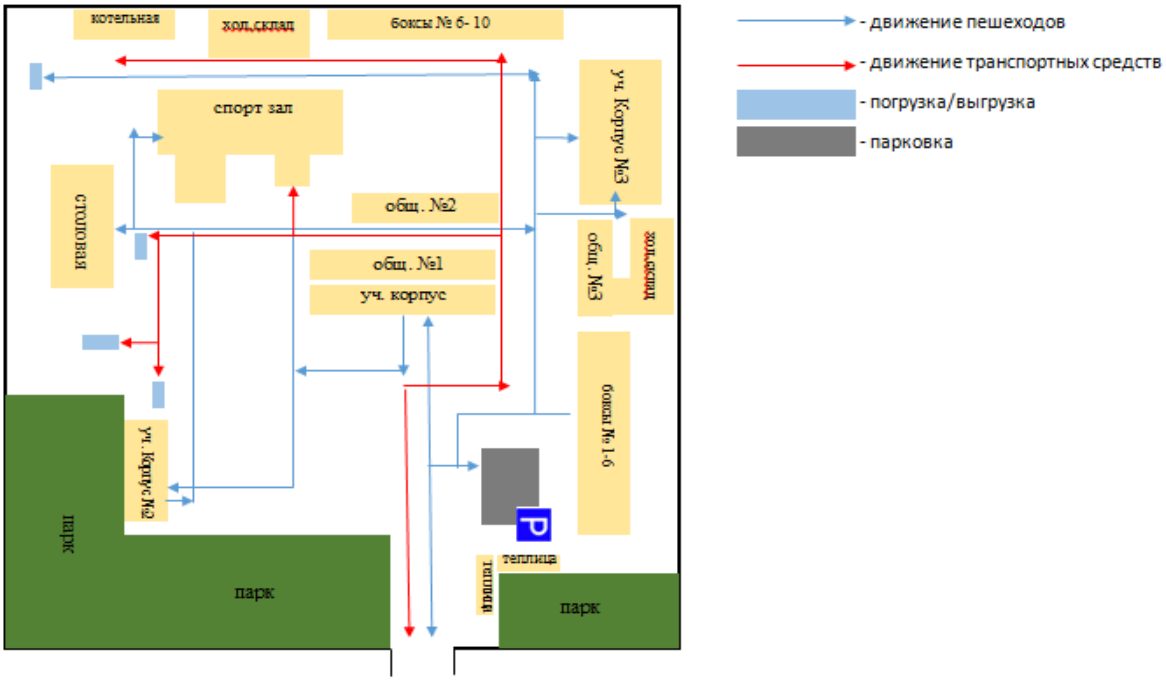

Быть пешеходом – это очень ответственно. Дорожное движение – сложный процесс, но его безопасность зависит от поступков каждого человека, а значит, и от тебя. Ты должен строго соблюдать правила дорожного движения. Особенно важно уметь вести себя на улице, переходить дорогу и знать правила для пешеходов.

3. Памятка по правилам безопасного поведения на дороге:

1. Ходить следует только по тротуару, пешеходной дорожке, а если нет - по обочине (по краю проезжей части) обязательно НАВСТРЕЧУ движению транспортных средств.
2. Дорогу безопасно переходить только по пешеходному переходу обозначенным знаком пешеходный переход или разметкой (зебра).
3. Если нет пешеходного перехода, необходимо идти до ближайшего перекрестка. Если по близости нет ни пешеходного перехода, ни перекрестка, дорогу переходи по кратчайшему пути. И только там, где дорога без ограждений и хорошо видна в обе стороны, посмотрев внимательно налево и направо.
4. Начинай переходить дорогу, только после того, как убедишься, что все машины остановились и пропускают тебя.
5. Не переставай следить за обстановкой на дороге во время перехода.
6. Нельзя перелезать через ограждения.
7. Играть в игры на дороге и на тротуаре опасно. Строго запрещено выбегать на проезжую часть из-за деревьев, автомобилей и других объектов, которые мешают водителю увидеть вас вовремя.
8. При движении по краю проезжей части дороги в темное время суток обозначь себя световозвращающим элементом (элементами).
9. Не задерживайся и не останавливайся на проезжей части дороги, в том числе на линии горизонтальной дорожной разметки, разделяющей встречные и попутные потоки транспортных средств, за исключением остановки на островках безопасности.
10. При приближении транспортного средства с включенными маячками синего или синего и красного цветов пешеходу запрещается переходить проезжую часть дороги, а пешеход, находящийся на проезжей части дороги, должен покинуть ее, соблюдая меры предосторожности.
11. Если ты только что вышел из автобуса и тебе необходимо перейти на другую сторону, то лучший вариант - это дождаться, когда транспорт отъедет от остановки. Другой вариант - пройти к установленному месту перехода - пешеходному переходу, обозначенному дорожным знаком или разметкой, либо пройти к месту установки светофора и лишь здесь безопасно перейти дорогу.
12. Даже на дорогах, где редко проезжает транспорт, во дворах домов, нужно быть всегда внимательным и не забывать о своей безопасности. Не переходить дорогу не посмотрев вокруг, ведь автомобили неожиданно могут выехать из переулка.
13. При ожидании транспорта стой только на посадочных площадках, на тротуаре или обочине.

Пешеход, помни! От твоей дисциплины на дороге зависит твоя безопасность и безопасность окружающих тебя людей. Желаем тебе счастливого пути!

Приложение 1

Приложение 2

СТРАТЕГИЯ
РОССИЯ БЕЗ ДТП
2018-2030

ДОРОЖНАЯ ИНФРАСТРУКТУРА У ШКОЛЫ ДОЛЖНА БЫТЬ БЕЗОПАСНОЙ

8 дорожных примет перед образовательными организациями:

1. Искусственные неровности, а также дорожный знак 5.20 «Искусственные неровности».
2. Желтые мигающие светофоры.
3. Дорожные знаки 5.19.1 и 5.19.2 «Пешеходный переход».
4. Пешеходные ограждения.
5. Дорожный знак 3.24 «Ограничение максимальной скорости».
6. Искусственное освещение (фонари).
7. Разметка пешеходного перехода.
8. Дорожный знак 1.23 «Дети», а также повторный знак «Дети» с табличкой, обозначающей протяженность зоны.

Как должен вести себя водитель, приближаясь к образовательной организации:

Приближаясь к образовательной организации, снижайте скорость заранее.

Будьте внимательны, следите за передвижением детей, любой из них может выбежать на дорогу.

Соблюдайте безопасную скорость, чтобы вы могли в случае возникновения экстренной ситуации быстро остановиться.

В тёмное время суток будьте особенно внимательны. Не все пешеходы могут быть заметны для водителя.

Проявите гражданскую позицию, поддержите «Стратегию Ноль» в России.
Поделитесь с друзьями и близкими той информацией, которая показалась вам важной.
Сделайте фотографию и разместите в #СТРАТЕГИЯНОЛЬ и #РОССИЯБЕЗДТП

BEZDTP

ПОДРОБНОСТИ НА САЙТЕ БЕЗДТП РФ

ПЕШЕХОДЫ, ДВИГАЙТЕСЬ #НАВСТРЕЧУБЕЗОПАСНОСТИ!

1

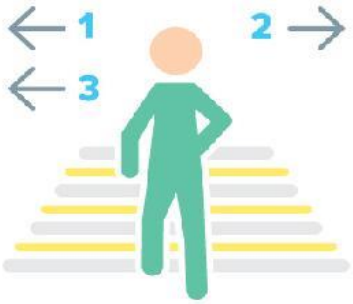

ПЕШЕХОДНЫЙ ПЕРЕХОД

Переходите дорогу по пешеходным переходам.

На регулируемом переходе дождитесь разрешающего сигнала светофора и подождите 2-3 секунды.

Не выходите на переход, если разрешающий сигнал светофора мигает.

На нерегулируемом переходе убедитесь в отсутствии угрозы – посмотрите налево, затем направо и еще раз налево.

Увидев, что автомобили остановились и уступают дорогу, вы можете выходить на переход.

Не задерживайтесь на переходе.

2

СЛЕПЫЕ ЗОНЫ

Убедитесь, что припаркованное или остановившееся перед вами транспортное средство не скрывает от вас автомобиль, двигающийся по соседней полосе.

3

ДВИЖЕНИЕ ПО ОБОЧИНЕ

Если нет тротуаров, пешеходных и велопешеходных дорожек или обочин, вы можете двигаться по велосипедной дорожке или идти в один ряд по краю проезжей части навстречу движению транспортных средств.

Но! Если вы ведёте рядом с собой мотоцикл, мопед или велосипед, то необходимо следовать по ходу движения транспортных средств.

Пешеход должен двигаться по тротуарам, пешеходным или велопешеходным дорожкам, а при их отсутствии – по обочинам.

При отсутствии в зоне видимости перехода или перекрёстка разрешается переходить дорогу под прямым углом к краю проезжей части на участках без разделительной полосы и ограждений там, где она хорошо просматривается в обе стороны.

ИСПОЛЬЗУЙТЕ СВЕТОВОЗВРАЩАЮЩИЕ ЭЛЕМЕНТЫ

На одежде

На детских колясках

На сумках и рюкзаках

Федеральная целевая программа «Повышение безопасности дорожного движения в 2013-2020 годах»

БЕЗДТП РФ

ПРОЕЗД ВБЛИЗИ ОБРАЗОВАТЕЛЬНЫХ ОРГАНИЗАЦИЙ. ОСТОРОЖНО, ДЕТИ!

8 ДОРОЖНЫХ ПРИМЕТ ПЕРЕД ОБРАЗОВАТЕЛЬНЫМИ ОРГАНИЗАЦИЯМИ:

1. Искусственные неровности, а также дорожный знак 5.20 «Искусственные неровности»
2. Желтые мигающие светофоры
3. Дорожные знаки 5.19.1 и 5.19.2 «Пешеходный переход»
4. Пешеходные ограждения
5. Дорожный знак 3.24 «Ограничение максимальной скорости»
6. Искусственное освещение (фонари)
7. Разметка пешеходного перехода
8. Дорожный знак 1.23 «Дети», а также повторный знак «Дети» с табличкой, обозначающей протяженность зоны

КАК ДОЛЖЕН ВЕСТИ СЕБЯ ВОДИТЕЛЬ, ПРИБЛИЖАЯСЬ К ОБРАЗОВАТЕЛЬНОЙ ОРГАНИЗАЦИИ:

Приближаясь к образовательной организации, снижайте скорость заранее.

Будьте внимательны, следите за передвижением детей, любой из них может выбежать на дорогу.

Соблюдайте безопасную скорость, чтобы вы могли в случае возникновения экстренной ситуации быстро остановиться.

В тёмное время суток будьте особенно внимательны. Не все пешеходы могут быть заметны для водителя.

БЕЗОПАСНЫЙ ПЕРЕХОД ДЛЯ ДВОИХ

ПОДРОБНОСТИ НА САЙТЕ БЕЗДТП РФ

ПЕРЕХОД ДЛЯ ДВОИХ – ЭТО:

Когда ты останавливаешься перед пешеходным переходом, чтобы осмотреться;

Когда ты убеждаешься в том, что водители тебя заметили;

Когда ты ждешь полной остановки всех автомобилей;

Когда ты благодаришь водителя, переходя дорогу;

Когда ты используешь световозвращающие элементы, чтобы водитель мог тебя заметить даже ночью.

ПОДРОБНОСТИ НА САЙТЕ БЕЗДТП РФ

БЕЗОПАСНЫЙ

ПЕРЕХОД ДЛЯ ДВОИХ

СЛОВАРЬ БЕЗОПАСНОГО ПЕРЕХОДА

Пешеход, при переходе дороги используй сигналы коммуникации с водителем.

СИГНАЛЫ КОММУНИКАЦИИ:

ШКАЛА ПОНИМАНИЯ

ПЕШЕХОДЫ		ВОДИТЕЛИ
контакт глазами	7	контакт глазами
изменение скорости	6	изменение скорости
жесты	5	жесты
слова	4	слова
	3	сигнал «аварийкой»
	2	звуковые сигналы
	1	световые сигналы

ПРЕЖДЕ ЧЕМ ПЕРЕЙТИ ДОРОГУ:

1. найди контакт с водителем;
2. используй жесты;
3. используй одновременно не менее двух сигналов коммуникации.

ПОДРОБНОСТИ НА САЙТЕ БЕЗДТП РФ

ПРИ ПЕРЕСЕЧЕНИИ ДОРОГИ ПО ПЕРЕХОДУ ПОСМОТРИ ПО СТОРОНАМ!

ГЛАВНОЕ ПРАВИЛО ПЕШЕХОДА:

подошёл к дороге — остановись, чтобы оценить дорожную обстановку, убедись, что все автомобили остановились. И только если нет опасности, можно переходить дорогу.

НАДО БЫТЬ ОЧЕНЬ ВНИМАТЕЛЬНЫМ ПРИ ПЕРЕХОДЕ ДОРОГИ!

НЕЛЬЗЯ ВО ВРЕМЯ ПЕРЕХОДА ИСПОЛЬЗОВАТЬ ГАДЖЕТЫ, НАУШНИКИ, ТЕЛЕФОН, КАПЮШОН, ЗОНТ.

Особенно внимательным надо быть, когда обзору мешают препятствия! Стоящие у тротуара машина, ларёк, кусты могут скрывать за собой движущийся автомобиль. Дойди до безопасного места для перехода, убедись, что опасности нет, и только тогда переходи.

Всегда носи на верхней одежде световозвращающие элементы. Они защитят тебя на дороге в темное время суток.